

# PROPUESTA

UPT FAU

TÍTULO DE LA INVESTIGACIÓN: "ANÁLISIS DE LAS CARACTERÍSTICAS DEL ESPACIO PÚBLICO DE USO FLEXIBLE PARA LAS ACTIVIDADES ACTUALES EN LA AV. AGUSTO B. LEGUÍA DEL TRAMO: CALLE CAJAMARCA HASTA EL PASAJE LUIS BANCHERO ROSSI - 2023"

LAMINA N°:  
1

## ESPACIOS PARA ACTIVIDADES

### Paseo de Aguas II

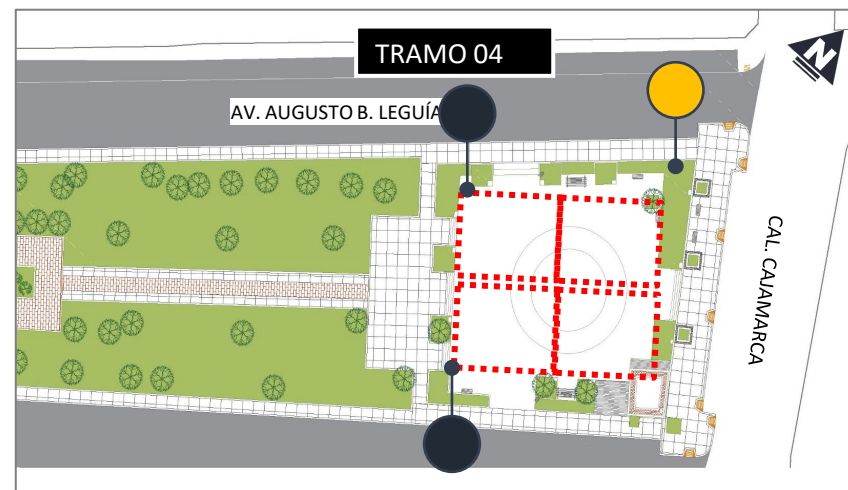
Se propone transformar el Paseo de Aguas II en un espacio flexible cultural, dado que se destaca por albergar actividades de danza que reúnen grupos de entre 10 y 60 personas durante festividades, bailes populares y aeróbicos deportivos. Para mejorar el atractivo del espacio, se propone la instalación de cargadores solares. Asimismo, se plantea la inclusión de un SS.HH. Con paneles solares como fuente de energía renovable y sostenible para atender a los grupos que se presenten en el lugar.



## PROPUESTA



## ACTUAL



**ESPACIOS PARA ACTIVIDADES**

**Parque de Topiaríos Animales**

En el parque, se propone reubicar los topiaríos de animales, con el propósito de complementarlos con mobiliario urbano de diseño orgánico que se integran armoniosamente en el entorno natural.

Esta sugerencia surge a raíz de la observación de usuarios que utilizan las áreas verdes para descansar, ya que no existen restricciones en ese sentido. Por lo tanto, esta iniciativa incentiva dar uso del césped mediante los mobiliarios como una opción cómoda.

**PROPUESTA**

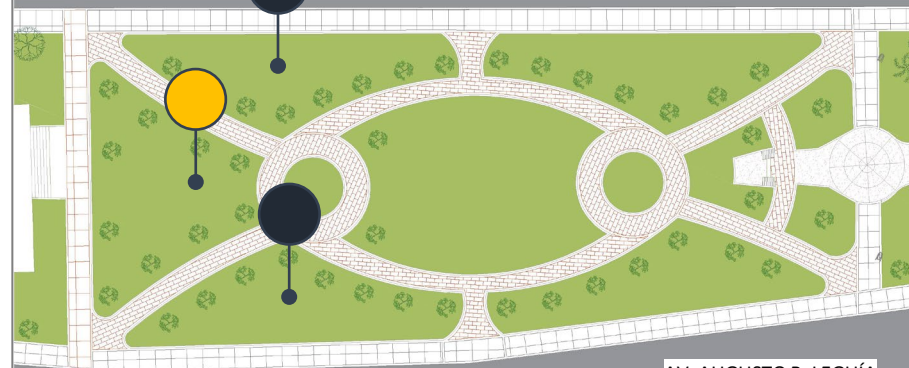


**ACTUAL**



**TRAMO 01**

AV. AUGUSTO B. LEGUÍA



AV. AUGUSTO B. LEGUÍA

# PROPUESTA

UPT FAU

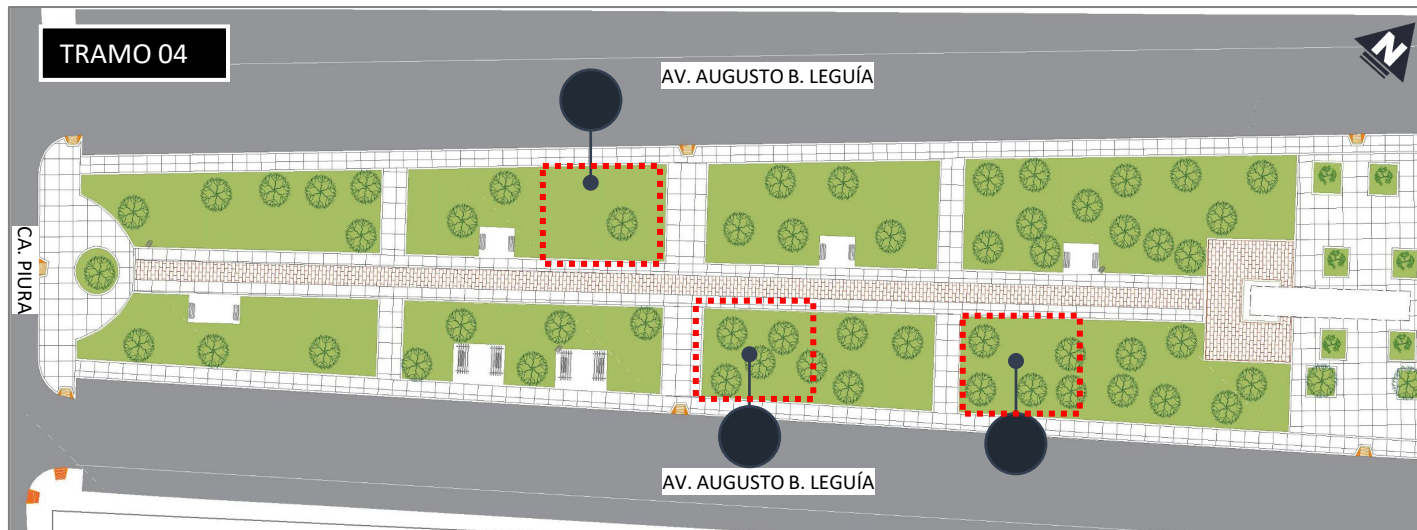
TÍTULO DE LA INVESTIGACIÓN: "ANÁLISIS DE LAS CARACTERÍSTICAS DEL ESPACIO PÚBLICO DE USO FLEXIBLE PARA LAS ACTIVIDADES ACTUALES EN LA AV. AUGUSTO B. LEGUÍA DEL TRAMO: CALLE CAJAMARCA HASTA EL PASAJE LUIS BANCHERO ROSSI - 2023"

LAMINA N°:  
3

## ESPACIOS PARA ACTIVIDADES

### Espacio de descanso

Se propone la instalación de áreas destinadas a la práctica de actividad deportiva y aeróbicas, mediante plataforma para respetar la vegetación necesaria, también incluye la instalación de cargadores solares (lamina n°1), con el objetivo de evitar la ocupación de espacios estrechos por parte de grupos y garantizar el libre tránsito. Esta medida contribuirá a una mejor organización del espacio público y promoverá la actividad física en la comunidad.



ACTUAL

PROPUESTA



**TÍTULO DE LA INVESTIGACIÓN:** "ANÁLISIS DE LAS CARACTERÍSTICAS DEL ESPACIO PÚBLICO DE USO FLEXIBLE PARA LAS ACTIVIDADES ACTUALES EN LA AV. AUGUSTO B. LEGUÍA DEL TRAMO: CALLE CAJAMARCA HASTA EL PASAJE LUIS BANCHERO ROSSI - 2023"

**LAMINA N°:**  
**4**


**ESPACIOS PARA ACTIVIDADES**

**Fuente cibernética dinámica**

Se propone la instalación de pérgolas alrededor de la fuente cibernética, diseñadas de manera que armonicen con el estilo de los mobiliarios propuestos y paneles solares.

Asimismo, se propone la creación de bancos construidos con bloques de concreto y acabado de madera, con el objetivo de transformar este espacio, que actualmente se encuentra aislado, en un área de descanso y punto de encuentro social.

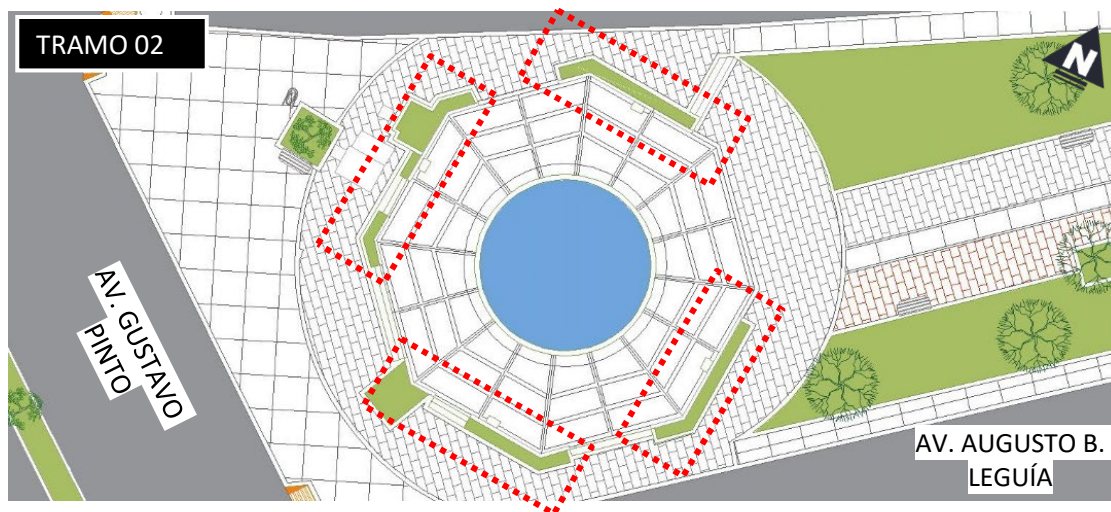
**PROPUESTA**



**ACTUAL**



**TRAMO 02**



**AV. AUGUSTO B. LEGUÍA**

# PROPUESTA

UPT FAU

TÍTULO DE LA INVESTIGACIÓN: "ANÁLISIS DE LAS CARACTERÍSTICAS DEL ESPACIO PÚBLICO DE USO FLEXIBLE PARA LAS ACTIVIDADES ACTUALES EN LA AV. AUGUSTO B. LEGUÍA DEL TRAMO: CALLE CAJAMARCA HASTA EL PASAJE LUIS BANCHERO ROSSI - 2023"

LAMINA N°:  
5

## MOBILIARIO URBANO

## Pérgola y Banca

## PROPUESTA

Se propone una innovación en el diseño de los mobiliarios urbanos actuales con el fin de lograr una estética rústica. Esto se logrará mediante la incorporación de energía solar para alimentar las luminarias, las cuales estarán integradas en las pérgolas mediante paneles solares.



A  
C  
T  
U  
A  
L



# PROPUESTA

UPT FAU

TÍTULO DE LA INVESTIGACIÓN: "ANÁLISIS DE LAS CARACTERÍSTICAS DEL ESPACIO PÚBLICO DE USO FLEXIBLE PARA LAS ACTIVIDADES ACTUALES EN LA AV. AUGUSTO B. LEGUÍA DEL TRAMO: CALLE CAJAMARCA HASTA EL PASAJE LUIS BANCHERO ROSSI - 2023"

LAMINA N°:  
6

## MOBILIARIO URBANO

### Tachos de basura

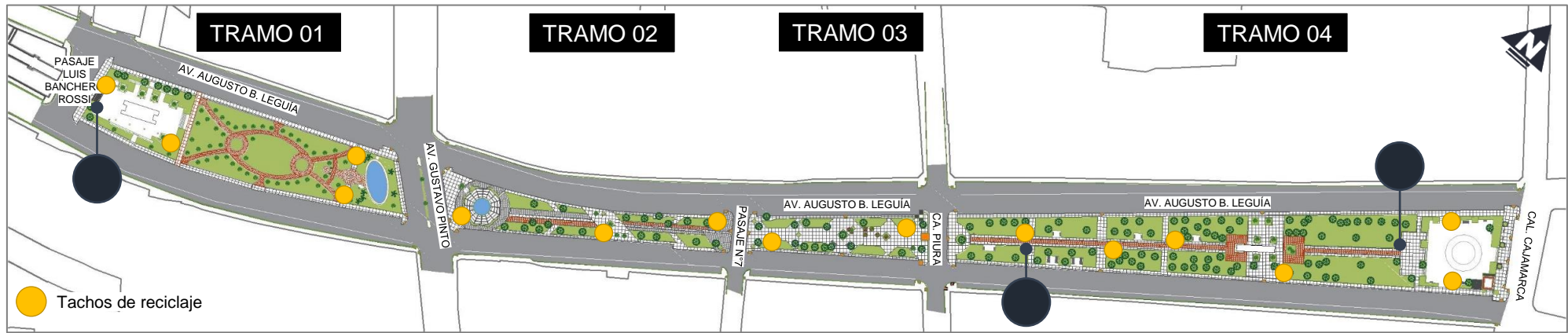
Se propone una innovación del diseño actual a contenedores de reciclaje, con materiales que estén en consonancia con el estilo de los demás elementos de mobiliario propuestos.

También se propone la instalación de basurero para desechos de las mascotas, considerando la presencia de residentes que, en horarios de mayor actividad, sacan a pasear a sus animales de compañía en la zona.

### ACTUAL



### PROPUESTA



## PROPUESTA

UPT FAU

TÍTULO DE LA INVESTIGACIÓN: "ANÁLISIS DE LAS CARACTERÍSTICAS DEL ESPACIO PÚBLICO DE USO FLEXIBLE PARA LAS ACTIVIDADES ACTUALES EN LA AV. AUGUSTO B. LEGUÍA DEL TRAMO: CALLE CAJAMARCA HASTA EL PASAJE LUIS BANCHERO ROSSI - 2023"

LAMINA N°:  
7

### MOBILIARIO URBANO

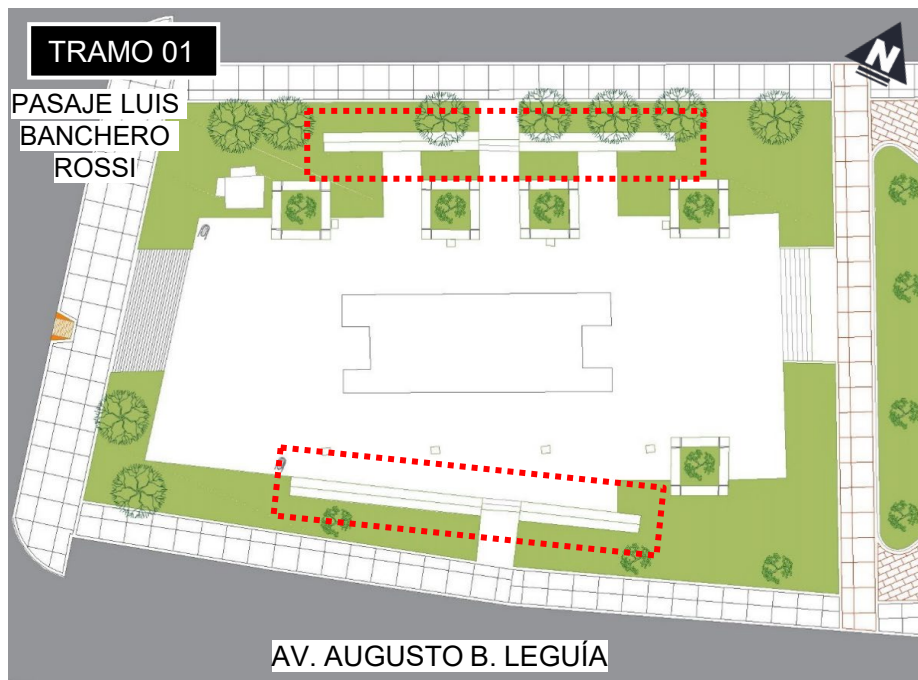
#### Paseo de Aguas I

Se sugiere la instalación de pérgolas con cubiertas de policarbonato en tonalidades que armonicen con el entorno, preferiblemente en gamas de verde, amarillo y azul. Estas pérgolas contarán con una estructura metálica y estarán ubicadas para cubrir las gradas de ambos lados. Actualmente, esta área carece de protección contra los rayos solares, lo que dificulta la permanencia de las personas en el lugar.

A  
C  
T  
U  
A  
L



### PROPUESTA



# PROPUESTA

UPT FAU

TÍTULO DE LA INVESTIGACIÓN: "ANÁLISIS DE LAS CARACTERÍSTICAS DEL ESPACIO PÚBLICO DE USO FLEXIBLE PARA LAS ACTIVIDADES ACTUALES EN LA AV. AUGUSTO B. LEGUÍA DEL TRAMO: CALLE CAJAMARCA HASTA EL PASAJE LUIS BANCHERO ROSSI - 2023"

LAMINA N°:  
8

## ÁREA VERDE

Con el objetivo de promover una circulación fluida y mejorar la comodidad en la realización de actividades, se sugiere la eliminación de áreas verdes que actualmente obstaculizan el tránsito libre.

Esta propuesta se basa en criterios arquitectónicos, que busca fomentar el desarrollo social y respeta el diseño existente.

Las áreas verdes aisladas por característica no cuentan con sardinel, esto causa que la tierra se esparza fuera de su limite.

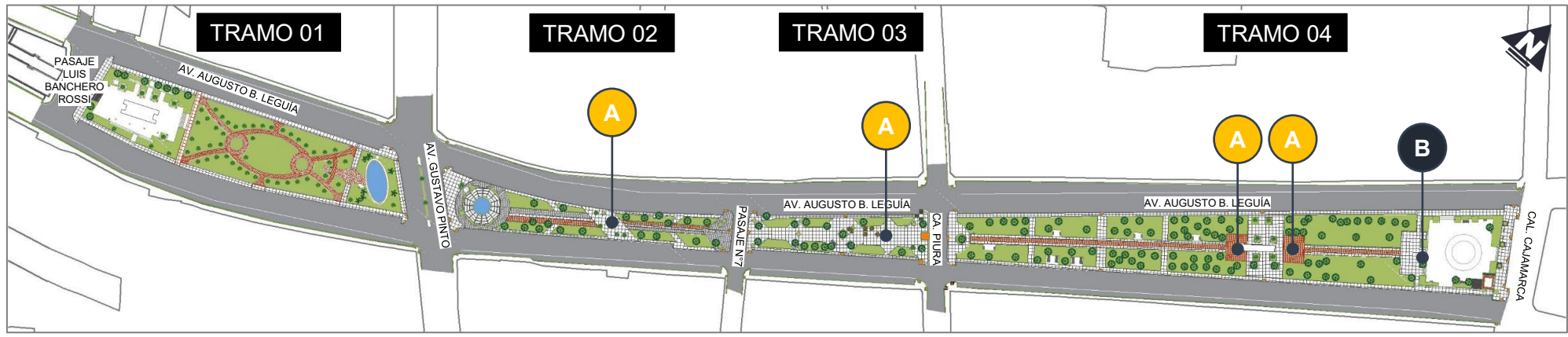

A  
C  
T  
U  
A  
L



P  
R  
O  
P  
U  
E  
S  
T  
A

Estos "espacios verdes", a causa de la falta de mantenimiento, la tierra que se deja es la que realiza este desorden.

Por lo que se propone diseñar jardineras con bancas incorporadas y convirtiéndolo en puntos de encuentro social.





# PROPUESTA

UPT FAU

TÍTULO DE LA INVESTIGACIÓN: "ANÁLISIS DE LAS CARACTERÍSTICAS DEL ESPACIO PÚBLICO DE USO FLEXIBLE PARA LAS ACTIVIDADES ACTUALES EN LA AV. AUGUSTO B. LEGUÍA DEL TRAMO: CALLE CAJAMARCA HASTA EL PASAJE LUIS BANCHERO ROSSI - 2023"

LAMINA N°:  
9

## ARBOLES

El tramo de estudio se caracteriza por la cantidad de arborización que tiene, sin embargo la distribución de algunos arboles según el diseño del espacio público, no tiene una presentación agradable a la vista. Esto se debe a la falta de un buen diseño de plantación para el control de su crecimiento. Por lo tanto se propone implementar alcorques, ya que estos sirven para acumular el agua de riego y para que todo el sistema radicular del árbol se desarrolle adecuadamente.

A  
C  
T  
U  
A  
L



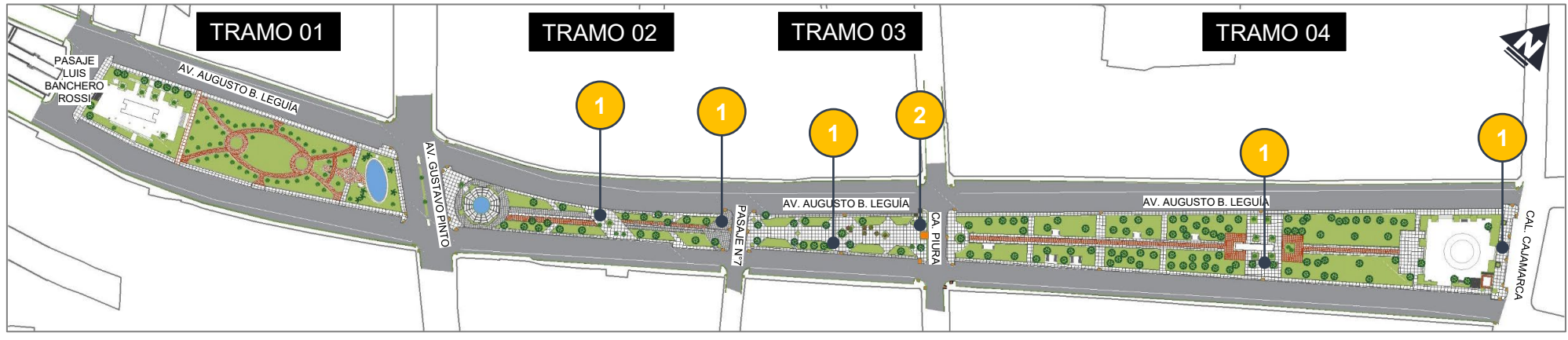
P  
R  
O  
P  
O  
S  
T  
A



Alcorque diseño cuadrado



Alcorque diseño circular



# PROPUESTA

UPT FAU

TÍTULO DE LA INVESTIGACIÓN: "ANÁLISIS DE LAS CARACTERÍSTICAS DEL ESPACIO PÚBLICO DE USO FLEXIBLE PARA LAS ACTIVIDADES ACTUALES EN LA AV. AUGUSTO B. LEGUÍA DEL TRAMO: CALLE CAJAMARCA HASTA EL PASAJE LUIS BANCHERO ROSSI - 2023"

LAMINA N°:  
10

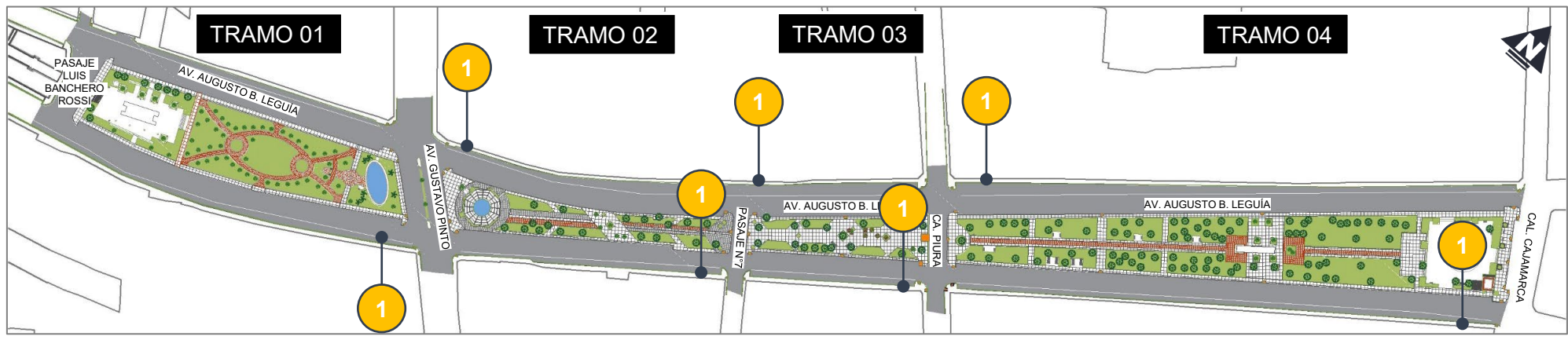
## PARADEROS

Se plantea una mejora sustancial para el paradero actual en un paradero solar, que incluye la renovación de su estructura, la utilización de materiales más resistentes y un rediseño integral que incorpora guías podotáctiles.

A  
C  
T  
U  
A  
L



## PROPUESTA



# PROPUESTA

UPT FAU

TÍTULO DE LA INVESTIGACIÓN: "ANÁLISIS DE LAS CARACTERÍSTICAS DEL ESPACIO PÚBLICO DE USO FLEXIBLE PARA LAS ACTIVIDADES ACTUALES EN LA AV. AUGUSTO B. LEGUÍA DEL TRAMO: CALLE CAJAMARCA HASTA EL PASAJE LUIS BANCHERO ROSSI - 2023"

LAMINA N°:  
11

## CICLOVÍAS

Se propone la instalación de infladores de llantas a lado de los aparcamientos existentes en el tramo 01 y 04. Esta propuesta es sustentable ya que ofrece un servicio a los ciclistas que transitan en la red de ciclovía, cercanas al tramo de estudio.

### ACTUAL



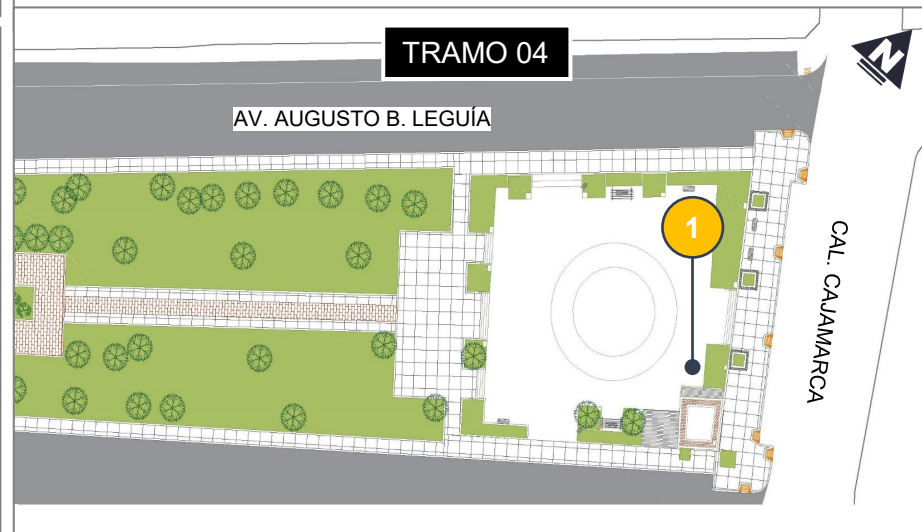
### PROPUESTA



### TRAMO 01



### TRAMO 04



# PROPUESTA

UPT FAU

TÍTULO DE LA INVESTIGACIÓN: "ANÁLISIS DE LAS CARACTERÍSTICAS DEL ESPACIO PÚBLICO DE USO FLEXIBLE PARA LAS ACTIVIDADES ACTUALES EN LA AV. AUGUSTO B. LEGUÍA DEL TRAMO: CALLE CAJAMARCA HASTA EL PASAJE LUIS BANCHERO ROSSI - 2023"

LAMINA N°:  
12

## ILUMINACIÓN

La propuesta de ubicación de la iluminación se basa en un diseño adecuado y ordenanza para iluminar el espacio público. Es fundamental considerar la altura de los faroles y postes en relación con los árboles.

Por lo tanto, se propone la instalación de faroles a lo largo de la caminería central en los tramos 02 y 04, donde actualmente se observan áreas insuficientemente iluminadas. Además, se sugiere la integración de sistemas de iluminación solar en los faroles y postes existentes.

### ACTUAL

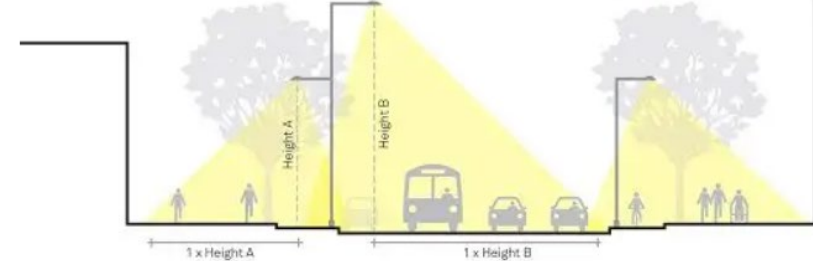


TRAMO 02



TRAMO 04

### PROPUESTA

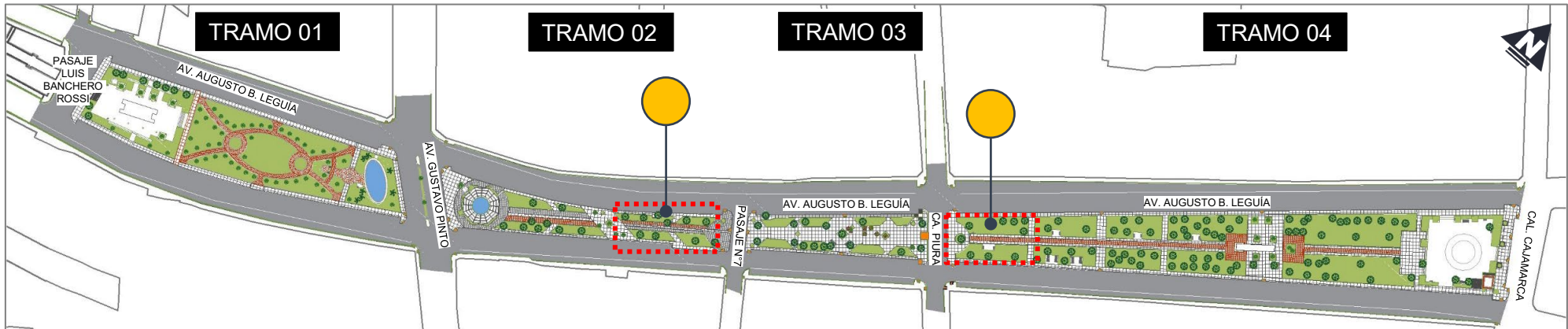


### TRAMO 01

### TRAMO 02

### TRAMO 03

### TRAMO 04



# PROPUESTA

UPT FAU

TÍTULO DE LA INVESTIGACIÓN: "ANÁLISIS DE LAS CARACTERÍSTICAS DEL ESPACIO PÚBLICO DE USO FLEXIBLE PARA LAS ACTIVIDADES ACTUALES EN LA AV. AUGUSTO B. LEGUÍA DEL TRAMO: CALLE CAJAMARCA HASTA EL PASAJE LUIS BANCHERO ROSSI - 2023"

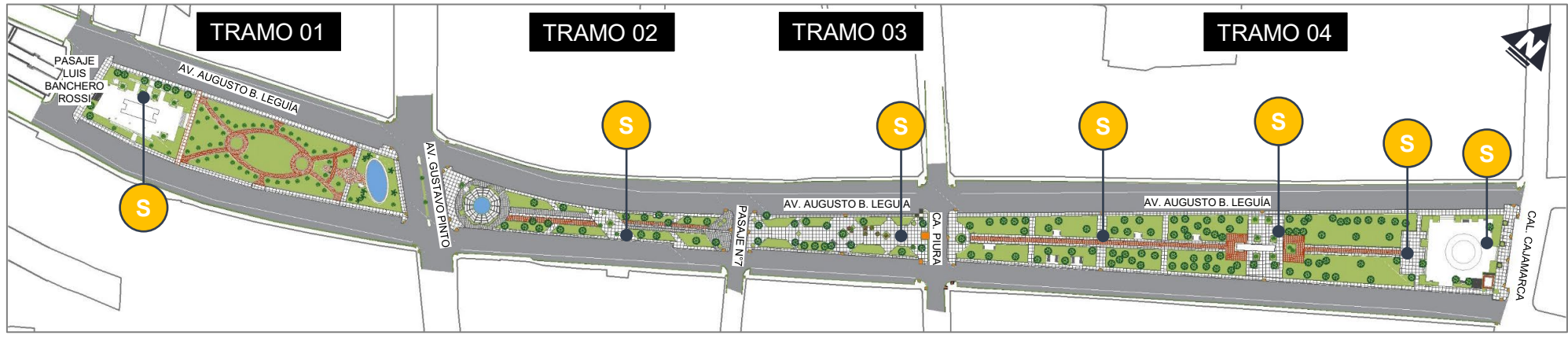
LAMINA N°:  
13

## PUNTOS DE EVACUACIÓN

## ACTUAL

## PROPUESTA

Dado que no se dispone de señalización que identifique las áreas de evacuación, se plantea la identificación de espacios que cumplan con los requisitos establecidos por el INDECI para servir como puntos de encuentro inmediatamente después de un sismo. Además, se sugiere la instalación de letreros que señalen claramente estas zonas seguras.



# PROPUESTA

UPT FAU


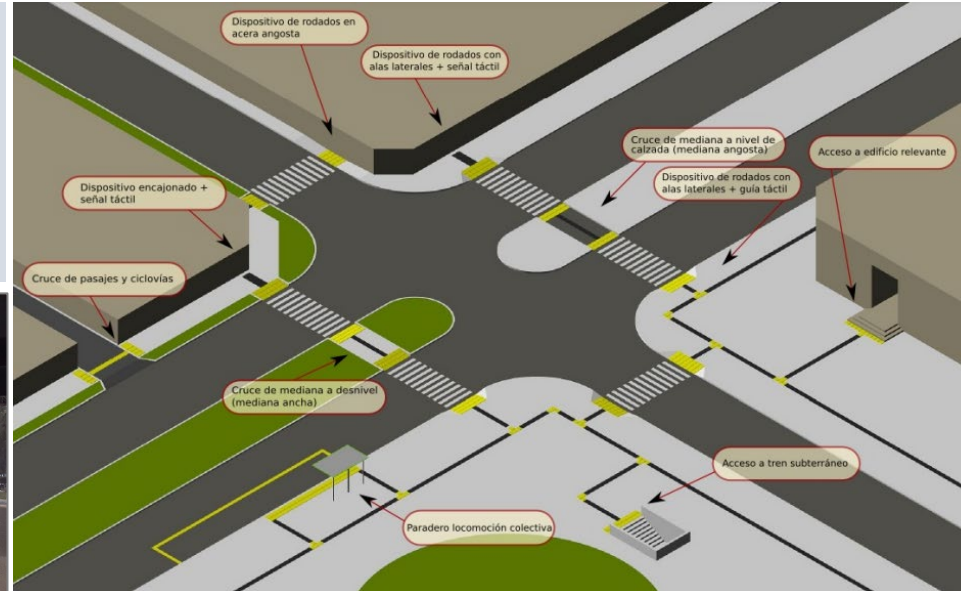
TÍTULO DE LA INVESTIGACIÓN: "ANÁLISIS DE LAS CARACTERÍSTICAS DEL ESPACIO PÚBLICO DE USO FLEXIBLE PARA LAS ACTIVIDADES ACTUALES EN LA AV. AUGUSTO B. LEGUÍA DEL TRAMO: CALLE CAJAMARCA HASTA EL PASAJE LUIS BANCHERO ROSSI - 2023"

LAMINA N°:  
14

## GUÍAS PODO TÁCTILES

Se propone la instalación de guías podotáctiles en el área de estudio con el fin de promover la inclusión. Estas guías serán implementadas en cada inicio y termino de los tramos, que son las zonas de cruces peatonales, las aceras laterales y también en las paradas de transporte público. El propósito es mejorar la movilidad de las personas con discapacidad visual, proporcionando puntos de referencia que faciliten su orientación.

## PROPUESTA



BALDOSA DE PREVENCIÓN

BALDOSA DE GUÍA



A  
C  
T  
U  
A  
L



TRAMO 01

TRAMO 02

TRAMO 03

TRAMO 04

